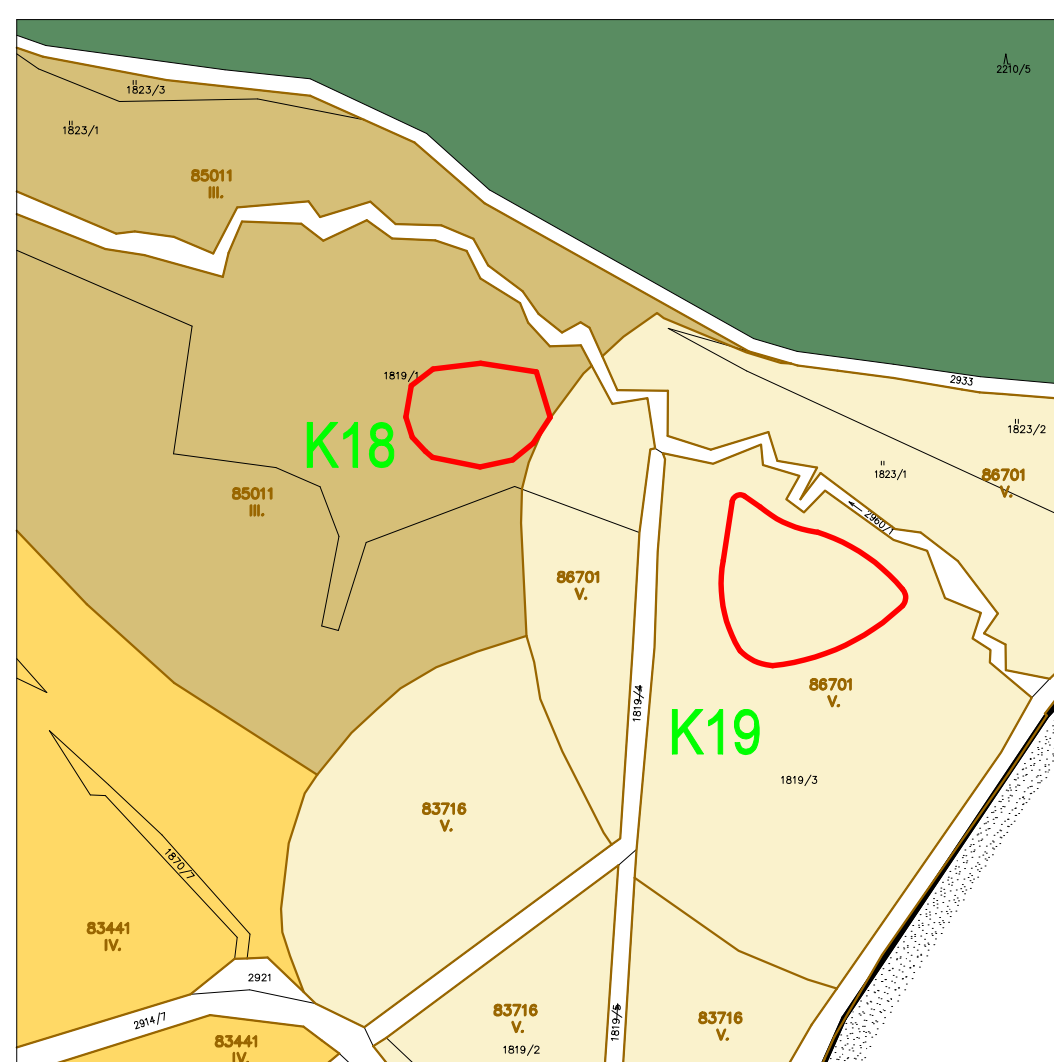
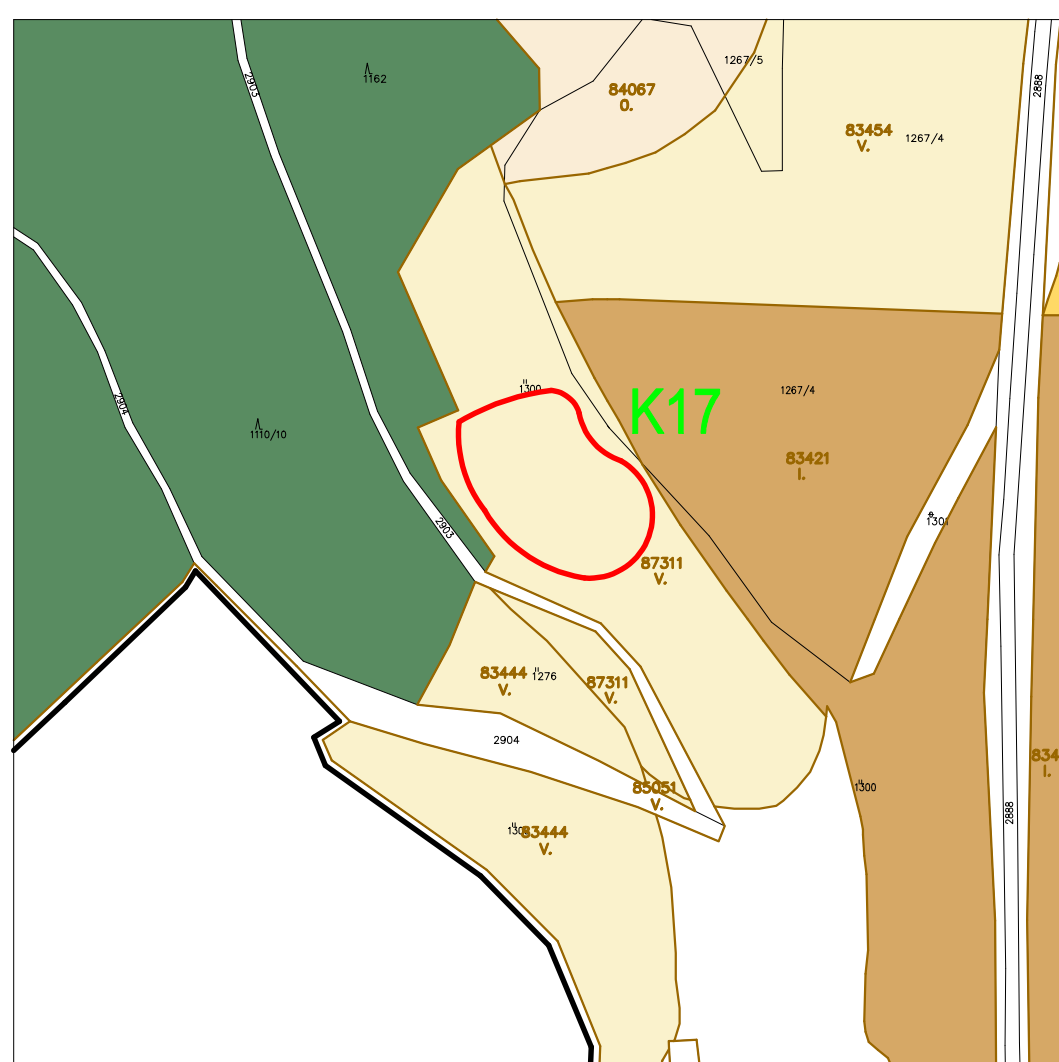
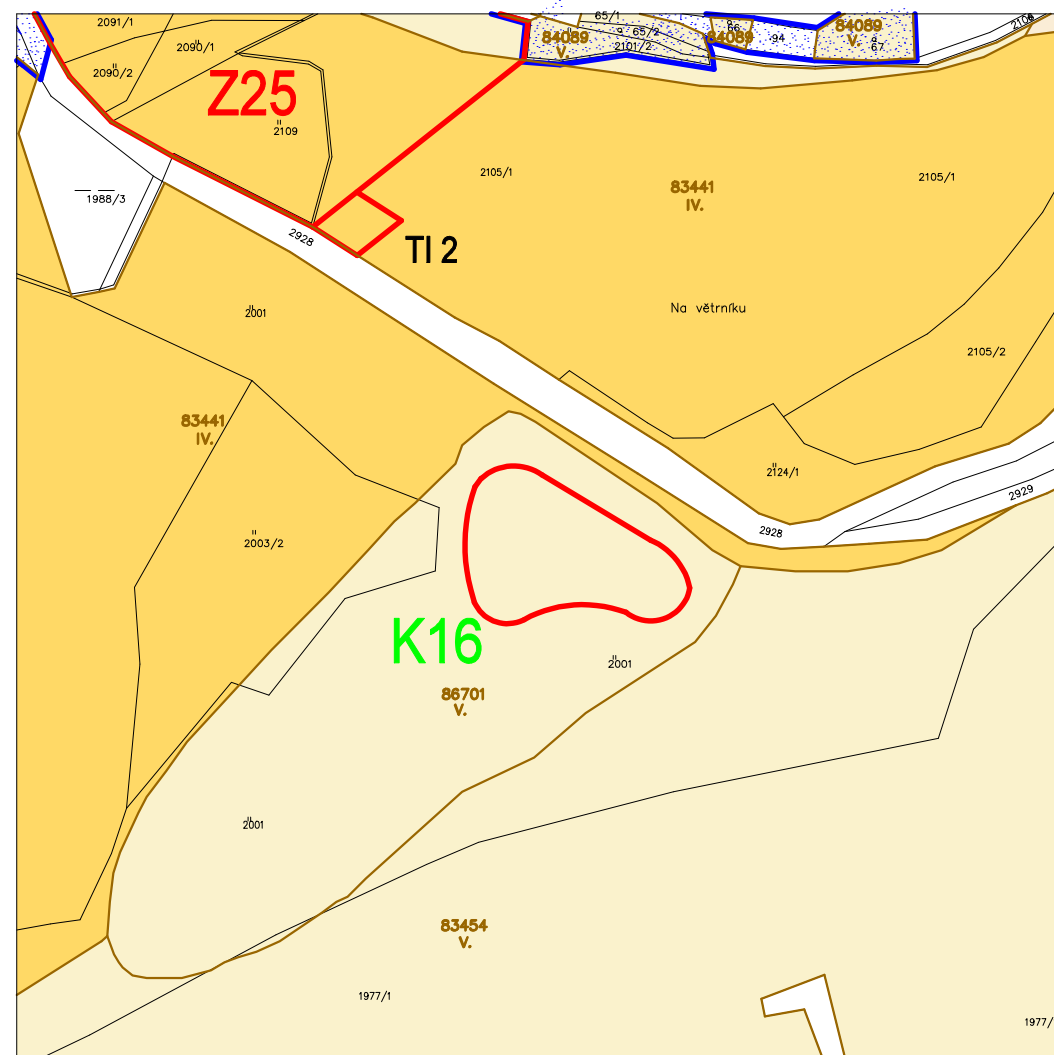
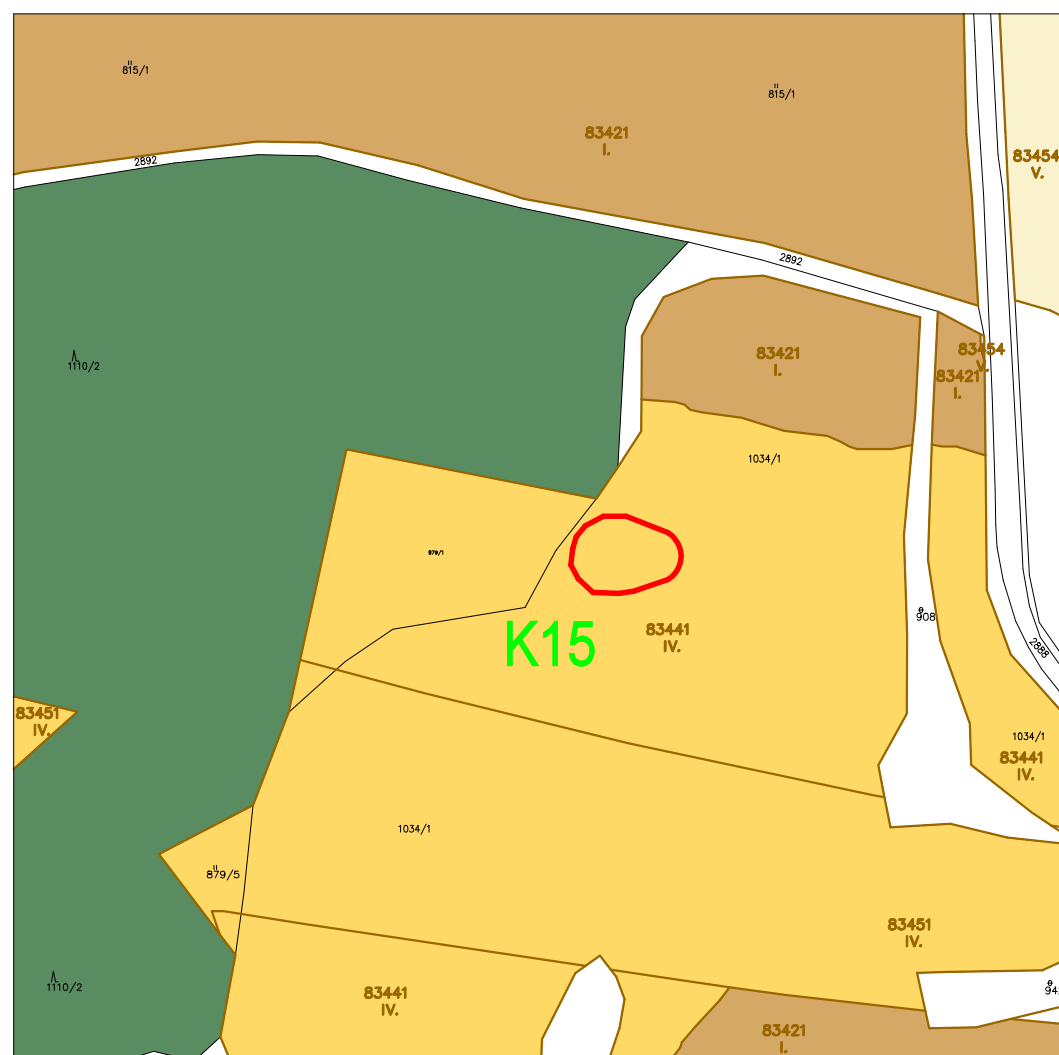


Územní plán Stanovice

Dražov



Legenda :

-  Zastavěné území k 20.9. 2012
-  Hranice záboru zemědělského půdního fondu
-  Číslo lokality
-  Zemědělská půda s třídou ochrany I.
-  Zemědělská půda s třídou ochrany II.
-  Zemědělská půda s třídou ochrany III.
-  Zemědělská půda s třídou ochrany IV.
-  Zemědělská půda s třídou ochrany V.
-  Zemědělská půda s třídou ochrany 0.
-  Ostatní plochy
-  Pozemky určené k plnění funkcí lesa
-  Hranice BPEJ
-  Kód BPEJ
-  Třída ochrany

HLAVNÍ ZPRACOVATEL :	VYPRACOVAL: A. SANDROVÁ	POŘIZOVATEL :	OBJEDNATEL :
ing. arch. Vladimír BREDLER	KRESLIL : DataCAD 12	Magistrát města Karlovy Vary	Obec Stanovice
 Blahoslavova 18			
KÚ :	KARLOVY VARY	ZAKÁZKOVÉ ČÍSLO :	DATUM : 09/2012
OÚ :	STANOVICE	080305	STUPEŇ : ÚZEMNÍ PLÁN
DÍLO :			
Územní plán - Stanovice			
Návrh			
DÍLČÍ ČÁST :	DRAŽOV	MĚŘÍTKO:	1 : 2880
OBSAH :	Výkres předpokládaných záborů ZPF - MVN		II.2.6a