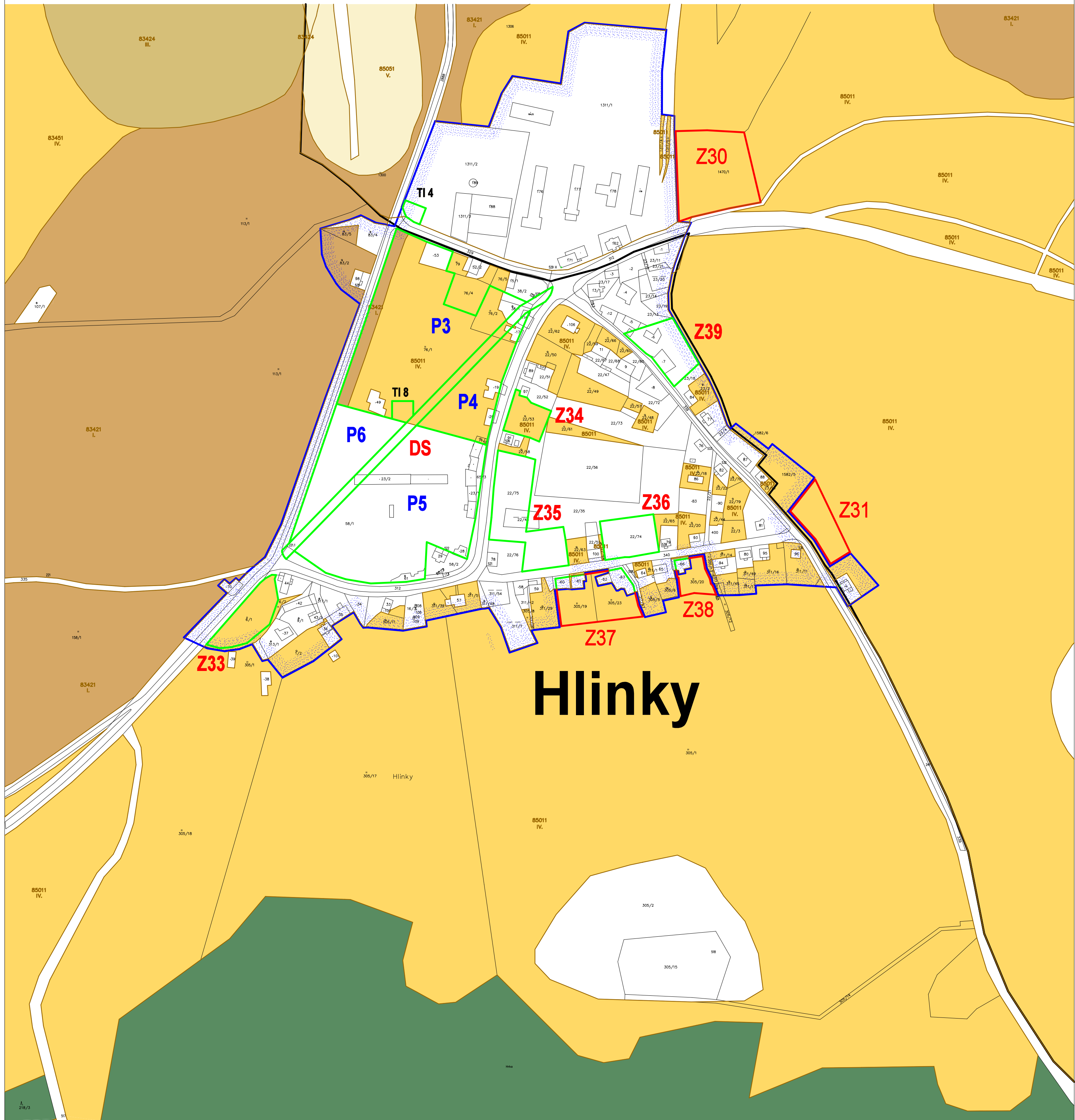











Hlinky



Legenda :

	Hranice katastru		Zemědělská půda s třídou ochrany IV.
	Zastavěné území k 20.9. 2012		Zemědělská půda s třídou ochrany V.
	Hranice záboru zemědělského půdního fondu		Ostatní plochy
	Hranice záboru půdního fondu		Pozemky určené k plnění funkcí lesa
	Číslo lokality		Hranice BPEJ
	Zemědělská půda s třídou ochrany I.		83454 Kód BPEJ
	Zemědělská půda s třídou ochrany III.		V. Třída ochrany

HLAVNÍ ZPRACOVATEL : ing. arch. Vladimír BREDLER  Blahoslavova 18 360 09 K. Vary	VYPRACOVAL : A. SANDROVÁ KRESLIL : DataCAD 12	POŘIZOVATEL : Magistrát města Karlovy Vary	OBJEDNATEL : Obec Stanovice
KÚ : OÚ :	KARLOVY VARY STANOVICE	ZAKÁZKOVÉ ČÍSLO : 080305	DATUM : 09/2012 STUPEŇ : ÚZEMNÍ PLÁN
DÍLO : Územní plán - Stanovice Návrh			
DÍLČÍ ČÁST : OBSAH :		HLINKY Výkres předpokládaných záborů ZPF	MĚŘÍTKO : 1 : 2880 II.2.7