
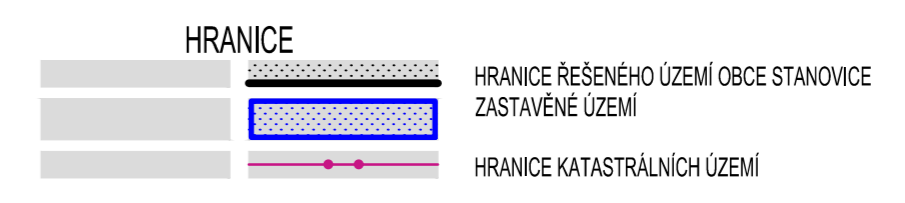


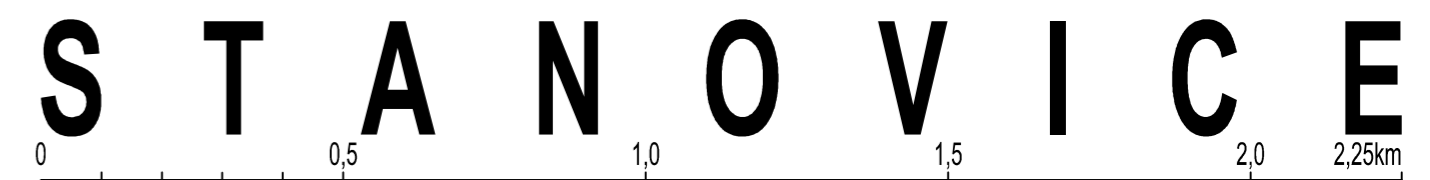
SCHEMA 1 : 50 000



I.2.13 Hlavní výkres - k.ú. Stanovice, Dražov, Hlinky



DLE ÚP STANOVICE cca 3161 ha
 DLE ZMĚNY č.1 ÚP STANOVICE cca 78,84 ha
 STANOVICE IČOB 535974 cca 5,43 ha



POŘIZOVATEL	Obecní úřad Stanovice				
AUTOR DOKUMENTACE	Ing. arch. Petr Martinek, ing. arch. Jan Kosík				
HIP	Ing. arch. Petr Martinek				
VYPRACOVAL	Ing. arch. Petr Martinek, ing. arch. Jan Kosík				
OBECNÍ ÚŘAD	Obecní úřad Stanovice			Ing. arch. Petr Martinek, Úvatská 2, 36009, K. Vary Ateliér: Úvatská 18 tel: 353585188 IČO: 11363444, DIČ: CZ530903074 e-mail: atelier.martinek@seznam.cz	
ORP, Stavební úřad	Magistrát města Karlovy Vary - Úřad územního plánování a stavební úřad		MÉRITKO	1 : 12 500	
ZAKÁZKOVÉ ČÍSLO	10 / 2017	DATUM	BŘEZEN 2018	FORMÁT	12 A4
NÁZEV STAVBY	STUPEŇ PD	NÁVRH ZMĚNY č. 1 ÚP STANOVICE K VEŘEJNÉMU PROJEDNÁNÍ - VÝROK			
ZMĚNA č.1 ÚZEMNÍHO PLÁNU STANOVICE					
NÁZEV PŘÍLOHY	STAVEBNÍ OBJEKT			ARCH. ČÍSLO	
VÝŘEZ Z HLAVNÍHO VÝKRESU I.2.13				2/2017	V2